

Утверждена

(наименование документа об утверждении, включая наименования органов государственной власти или органов местного самоуправления, принявших решение об утверждении схемы или подписавших соглашение о перераспределении земельных участков)

от _____ № _____

Схема расположения земельного участка или земельных участков на кадастровом плане территории

Система координат: МСК-66, зона 1

Условный номер земельного участка _____
(указывается в случае, если предусматривается образование двух и более земельных участков)

Площадь земельного участка _____ М²
(указывается проектная площадь образуемого земельного участка, вычисленная с использованием технологических и программных средств, в том числе размещенных на официальном сайте федерального органа исполнительной власти, уполномоченного Правительством Российской Федерации на осуществление государственного кадастрового учета, государственной регистрации прав, ведение Единого государственного реестра недвижимости и предоставление сведений, содержащихся в Едином государственном реестре недвижимости, в информационно-телекоммуникационной сети "Интернет" (далее - официальный сайт), с округлением до 1 квадратного метра. Указанное значение площади земельного участка может быть уточнено при проведении кадастровых работ не более чем на десять процентов)


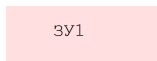





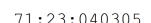






Обозначение характерных точек границ	Координаты		Обозначение характерных точек границ	Координаты	
	(указываются в случае подготовки схемы расположения земельного участка с использованием технологических и программных средств, в том числе размещенных на официальном сайте. Значения координат, полученные с использованием указанных технологических и программных средств, указываются с округлением до 0,01 метра)			(указываются в случае подготовки схемы расположения земельного участка с использованием технологических и программных средств, в том числе размещенных на официальном сайте. Значения координат, полученные с использованием указанных технологических и программных средств, указываются с округлением до 0,01 метра)	
	X	Y		X	Y
н1	412 424,37	1 470 756,78	н4	412 472,85	1 470 771,04
н2	412 433,66	1 470 729,92	н1	412 424,37	1 470 756,78
н3	412 481,96	1 470 744,70			

Масштаб 1: _____



МСК-66, зона 1
 Масштаб 1:1 500

Условные обозначения:

-  - Вновь образованная часть границы, сведения о которой достаточны для определения ее местоположения
-  ЗУ1 - Обозначение образуемого земельного участка
-  н1 - Образуемая точка, сведения о которой позволяют однозначно определить ее местоположение
-  - образуемый земельный участок
-  - Граница ОКС
-  :588 - Кадастровый номер земельного участка
-  - Земельный участок включенный в ЕГРН
-  71:23:040305 - Номер кадастрового квартала
-  МСК-71, зона 1 - Система координат
-  - Зона охраны искусственных объектов
-  - Зона охраны искусственных объектов
-  - Граница территориальной зоны
-  - Граница кадастрового квартала
-  - Граница населенного пункта